



**CLUB
ALPINO
ITALIANO**

SEZIONE DI VERONA

**Commissione
Escursionismo
SENIORES**



Gruppo Cai d'Argento

GIOVEDI' 9 MAGGIO 2019 INTORNO AI MONTI NUVOLA E TESORO (gita tradizionale)

Ci troviamo nella zona di Fane, dominata dal monte Tesoro, in cima al quale si trova l'omonimo forte.

Parcheggiamo nei pressi dello stesso, in un'area sterrata adiacente alla provinciale.


L'itinerario si snoda per sentieri -nel bosco o su prati- e per alcuni brevi tratti su asfalto.

Scesi alla Croce dello Schioppo, attraversiamo il Bosco Allegro e saliamo sul Monte Nuvola; il panorama spazia dalla Valpantena sottostante al resto dell'altopiano Lessinico, fino al Carega. Su sentiero altalenante, con l'ultima parte panoramica sull'orlo precipite della Valpantena, raggiungiamo Giare e quindi il ponte di Veia, indi risaliamo verso Vaggimal e quindi Corrubio, completando il periplo del monte Tesoro.

Per il pranzo, ci fermiamo presso il Ristorante Al Tesoro.

Il pomeriggio è dedicato alla visita guidata del forte, che raggiungiamo con una breve salita (lunghezza 3 km ca, dislivello 150 m).

Il complesso militare, passato dal Demanio al Comune di Sant'Anna d'Alfaedo, è stato recentemente ristrutturato e recuperato per una sua completa fruibilità. Il forte è stato costruito dal Genio Militare Italiano tra il 1906 ed il 1911 e faceva parte del sistema difensivo dei Monti Lessini assieme ai forti di San Briccio, Castelletto, Santa Viola e Masua. Dalla sua sommità si può ammirare il paesaggio a 360°.



Effettueremo la visita accompagnati da uno dei tecnici che hanno seguito la ristrutturazione.

La visita dura ca 90 min., indicativamente dalle 15:30 alle 17:00, e per motivi logistici è limitata ad un **numero massimo di 50 persone, sarà quindi necessario prenotarla in anticipo; si prega di telefonare al capogita o meglio inviargli un messaggio WA almeno un paio di giorni prima.**

Per coloro che parteciperanno alla visita è richiesto un modesto contributo a titolo di rimborso spese della guida, importo da definire in base al numero di partecipanti.

PARTENZA: ore 08:00 dal Lungadige Attiraglio

DIFFICOLTA': E

DISLIVELLO TOTALE: 500 m (distribuito tra le varie salite)

LUNGHEZZA: 15 km ca

TEMPO MASSIMO DI PERCORRENZA PREVISTO: 5 h (soste escluse)

RIENTRO PREVISTO: entro le 18:00

PRENOTAZIONE OBBLIGATORIA DELLA VISITA

OBBLIGATORI: pedule alte alla caviglia e bastoncini (da usare all'occorrenza)



Accompagnatori: Lelio La Verde (348 7652995), Mauro Albano, Carlo Voltan

Sosta caffè libera, tra Parona, Arbizzano e Negrar; ritrovo nel piazzale di Croce dello Schioppo (negoziato Benedetti) alle ore 09:00, indi avvio al parcheggio
Percorso in auto, da Verona: ca. 40 km tra andata e ritorno

Contributo auto: 3 EUR a passeggero

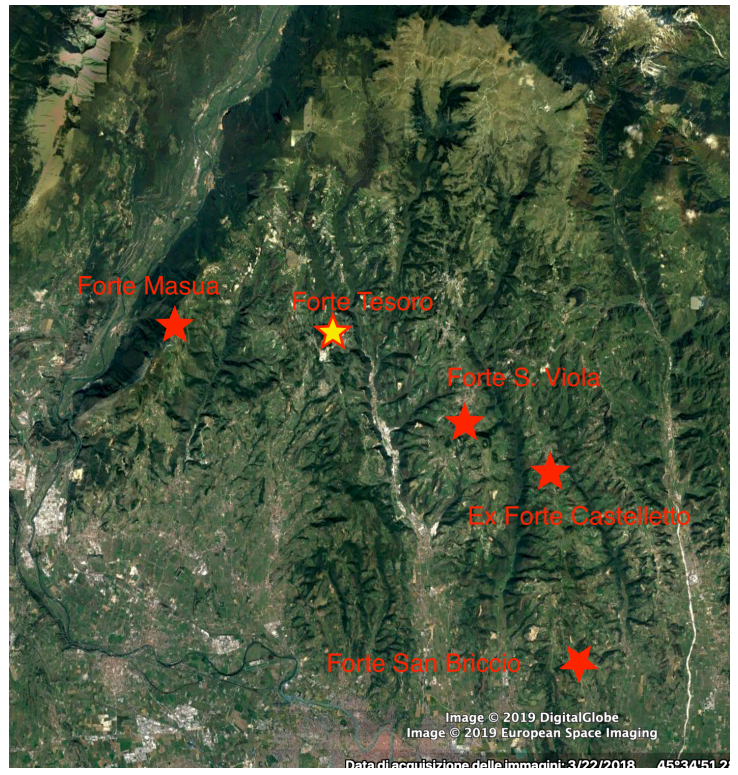
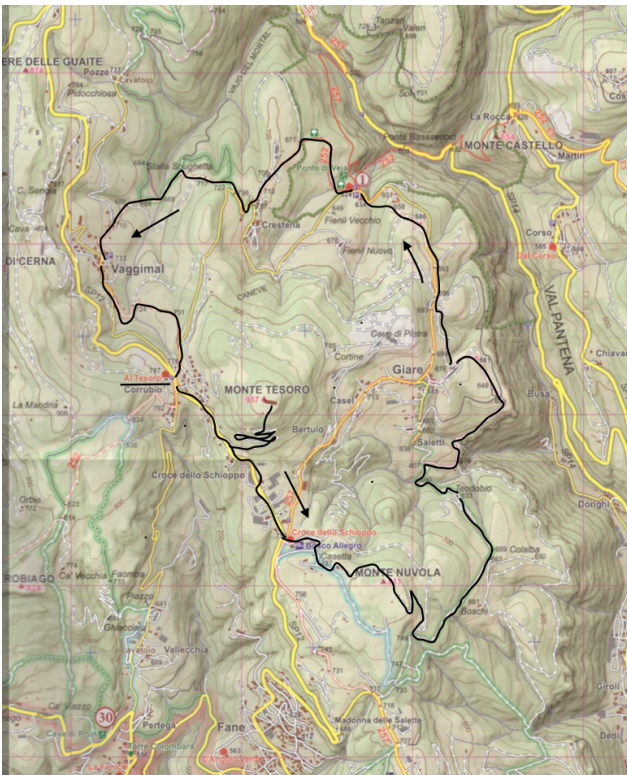
Cartine: 4LAND 300 – Valpolicella, 1:25.000

TABACCO 059 – Monti Lessini - Lessinia, 1:25000;

LESSINIA - Carta turistica per escursionisti, a cura del

Comitato Gruppi Alpinistici Veronesi, 1:25.000

Sentieri: privi di numerazione ufficiale



Sistema difensivo della Lessinia

PER PARTECIPARE ALLA GIORNATA E' NECESSARIO ESSERE SOCI CAI. Coloro che non lo sono devono fornire i dati personali, entro le 16.00 del giorno precedente la gita, alla Segreteria CAI 045 8030555 per la procedura del caso. Chi non è in regola si deve ritenere escluso dalla gita.

La partecipazione alle escursioni implica la lettura delle locandine: i partecipanti confermano di essere stati puntualmente informati sulle caratteristiche dell'itinerario da percorrere e sul livello di difficoltà tecniche del percorso; di essere a conoscenza dei rischi oggettivi connessi all'attività in montagna e di assumerli a proprio carico; di non avere alcuna patologia che possa impedire o compromettere il buon andamento dell'escursione o mettere a rischio la propria incolumità o quella di altri partecipanti.

Si ricorda che coloro che si allontanano dal percorso programmato senza l'autorizzazione degli accompagnatori devono ritenersi esclusi dal gruppo e lo fanno a loro rischio e pericolo.